

Филиал публично-правовой компании "Роскадастр" по Республике Татарстан

полное наименование органа регистрации прав

Выписка из Единого государственного реестра недвижимости об объекте недвижимости

Сведения о характеристиках объекта недвижимости

На основании запроса от 29.08.2023, поступившего на рассмотрение 29.08.2023, сообщаем, что согласно записям Единого государственного реестра недвижимости:

Раздел 1 Лист 1

Земельный участок			
вид объекта недвижимости			

Лист № 1 раздела 1	Всего листов раздела 1: 3	Всего разделов: 8	Всего листов выписки: 16
--------------------	---------------------------	-------------------	--------------------------

29.08.2023г. № КУВИ-001/2023-197010852	
Кадастровый номер:	16:23:260232:7
Номер кадастрового квартала:	16:23:260232
Дата присвоения кадастрового номера:	06.05.2004

Ранее присвоенный государственный учетный номер:	данные отсутствуют
Местоположение:	Местоположение установлено относительно ориентира, расположенного в границах участка. Почтовый адрес ориентира: Российская Федерация, Республика Татарстан, Кукморский муниципальный район, городское поселение город Кукмор, г Кукмор, ул. Железнодорожная, з/у 17.
Площадь:	7087 +/- 58.92
Кадастровая стоимость, руб.:	9156333.13
Кадастровые номера расположенных в пределах земельного участка объектов недвижимости:	16:23:260232:228, 16:23:260232:239
Кадастровые номера объектов недвижимости, из которых образован объект недвижимости:	данные отсутствуют
Кадастровые номера образованных объектов недвижимости:	данные отсутствуют
Категория земель:	Земли населенных пунктов
Виды разрешенного использования:	для размещения детского сада
Сведения о кадастровом инженере:	данные отсутствуют
Сведения о лесах, водных объектах и об иных природных объектах, расположенных в пределах земельного участка:	данные отсутствуют
Сведения о том, что земельный участок полностью расположен в границах зоны с особыми условиями использования территории, территории объекта культурного наследия, публичного сервитута:	данные отсутствуют



полное наименование должности	инициалы, фамилия
-------------------------------	-------------------

Земельный участок			
вид объекта недвижимости			
Лист № 2 раздела 1	Всего листов раздела 1: 3	Всего разделов: 8	Всего листов выписки: 16
29.08.2023г. № КУВИ-001/2023-197010852			
Кадастровый номер:		16:23:260232:7	
Сведения о том, что земельный участок расположен в границах особой экономической зоны, территории опережающего социально-экономического развития, зоны территориального развития в Российской Федерации, игровой зоны:		данные отсутствуют	
Сведения о том, что земельный участок расположен в границах особо охраняемой природной территории, охотничьих угодий, лесничеств:		данные отсутствуют	
Сведения о результатах проведения государственного земельного надзора:		данные отсутствуют	
Сведения о расположении земельного участка в границах территории, в отношении которой утвержден проект межевания территории:		данные отсутствуют	
Условный номер земельного участка:		данные отсутствуют	
Сведения о принятии акта и (или) заключении договора, предусматривающих предоставление в соответствии с земельным законодательством исполнительным органом государственным органом власти или органом местного самоуправления, находящегося в государственной или муниципальной собственности земельного участка для строительства наемного дома социального использования или наемного дома коммерческого использования:		данные отсутствуют	
Сведения о том, что земельный участок или земельные участки образованы на основании решения об изъятии земельного участка и (или) расположенного на нем объекта недвижимости для государственных или муниципальных нужд:		данные отсутствуют	
Сведения о том, что земельный участок образован из земель или земельного участка, государственная собственность на которые не разграничена:		данные отсутствуют	
Сведения о наличии земельного спора о местоположении границ земельных участков:		данные отсутствуют	
Статус записи об объекте недвижимости:		Сведения об объекте недвижимости имеют статус "актуальные, ранее учтенные"	
Особые отметки:		Сведения об ограничениях права на объект недвижимости, обременениях данного объекта, не зарегистрированных в реестре прав, ограничений прав и обременений недвижимого имущества: вид ограничения (обременения): ограничения прав на земельный участок, предусмотренные статьей 56	



ДОКУМЕНТ ПОДПИСАН
ЭЛЕКТРОННОЙ ПОДПИСЬЮ

Сертификат: 00ВВ056В7401СВ38D2В3576АСDС8425108

Владелец: ФЕДЕРАЛЬНАЯ СЛУЖБА ГОСУДАРСТВЕННОЙ

РЕГИСТРАЦИИ, КАДАСТРА И КАРТОГРАФИИ

Действителен: с 27.06.2023 по 19.09.2024

полное наименование должности

инициалы, фамилия

Земельный участок			
вид объекта недвижимости			
Лист № 3 раздела 1	Всего листов раздела 1: 3	Всего разделов: 8	Всего листов выписки: 16
29.08.2023г. № КУВИ-001/2023-197010852			
Кадастровый номер:		16:23:260232:7	
		Земельного кодекса Российской Федерации; срок действия: с 20.05.2015; реквизиты документа-основания: свидетельство о государственной регистрации права от 19.04.2008 № 16-АА 634754 выдан: Управление Федеральной регистрационной службы по РТ. вид ограничения (обременения): ограничения прав на земельный участок, предусмотренные статьей 56 Земельного кодекса Российской Федерации; срок действия: с 21.12.2017; реквизиты документа-основания: постановление от 24.02.2009 № 160 выдан: Правительство Российской Федерации. вид ограничения (обременения): ограничения прав на земельный участок, предусмотренные статьей 56 Земельного кодекса Российской Федерации; срок действия: с 23.11.2022; реквизиты документа-основания: решение о согласовании границ охранной зоны объекта электросетевого хозяйства от 20.09.2022 № 4176.	
Получатель выписки:		Нотфуллин Райнур Фаритович, действующий(ая) на основании документа "" ИСПОЛНИТЕЛЬНЫЙ КОМИТЕТ ГОРОДА КУКМОР КУКМОРСКОГО МУНИЦИПАЛЬНОГО РАЙОНА	

полное наименование должности	 ДОКУМЕНТ ПОДПИСАН ЭЛЕКТРОННОЙ ПОДПИСЬЮ	инициалы, фамилия
	Сертификат: 00BV056V7401CB38D2B3576ACDC8425108 Владелец: ФЕДЕРАЛЬНАЯ СЛУЖБА ГОСУДАРСТВЕННОЙ РЕГИСТРАЦИИ, КАДАСТРА И КАРТОГРАФИИ Действителен: с 27.06.2023 по 19.09.2024	

Выписка из Единого государственного реестра недвижимости об объекте недвижимости
Сведения о зарегистрированных правах

Земельный участок			
вид объекта недвижимости			
Лист № 1 раздела 2	Всего листов раздела 2: 2	Всего разделов: 8	Всего листов выписки: 16
29.08.2023г. № КУВИ-001/2023-197010852			
Кадастровый номер:		16:23:260232:7	
1	Правообладатель (правообладатели):	1.1	Кукморский муниципальный район Республики Татарстан
	Сведения о возможности предоставления третьим лицам персональных данных физического лица:	1.1.1	данные отсутствуют
2	Вид, номер, дата и время государственной регистрации права:	2.1	Собственность 16-16/024-16/999/001/2016-7982/1 11.04.2016 09:15:50
3	Сведения об осуществлении государственной регистрации сделки, права без необходимого в силу закона согласия третьего лица, органа:	3.1	данные отсутствуют
4	Ограничение прав и обременение объекта недвижимости:	не зарегистрировано	
1	Правообладатель (правообладатели):	1.2	муниципальное бюджетное дошкольное образовательное учреждение "Детский сад общеразвивающего вида №10 "Ромашка" г. Кукмор" Кукморского муниципального района Республики Татарстан, ИНН: 1623005506, ОГРН: 1021607753530
	Сведения о возможности предоставления третьим лицам персональных данных физического лица:	1.2.1	данные отсутствуют
2	Вид, номер, дата и время государственной регистрации права:	2.2	Постоянное (бессрочное) пользование 16-16-25/013/2011-164 13.07.2011 00:00:00
3	Сведения об осуществлении государственной регистрации сделки, права без необходимого в силу закона согласия третьего лица, органа:	3.2	данные отсутствуют
4	Ограничение прав и обременение объекта недвижимости:	не зарегистрировано	
5	Договоры участия в долевом строительстве:	не зарегистрировано	
6	Заявленные в судебном порядке права требования:	данные отсутствуют	
7	Сведения о возможности предоставления третьим лицам персональных данных физического лица	данные отсутствуют	
8	Сведения о возражении в отношении зарегистрированного права:	данные отсутствуют	
9	Сведения о наличии решения об изъятии объекта недвижимости для государственных и муниципальных нужд:	данные отсутствуют	



ДОКУМЕНТ ПОДПИСАН
ЭЛЕКТРОННОЙ ПОДПИСЬЮ

Сертификат: 00ВВ056В7401СВ38D2В3576АСDС8425108

Владелец: ФЕДЕРАЛЬНАЯ СЛУЖБА ГОСУДАРСТВЕННОЙ
РЕГИСТРАЦИИ, КАДАСТРА И КАРТОГРАФИИ
Действителен: с 27.06.2023 по 19.09.2024

полное наименование должности

инициалы, фамилия

Земельный участок			
вид объекта недвижимости			
Лист № 2 раздела 2	Всего листов раздела 2: 2	Всего разделов: 8	Всего листов выписки: 16
29.08.2023г. № КУВИ-001/2023-197010852			
Кадастровый номер:		16:23:260232:7	
10	Сведения о невозможности государственной регистрации без личного участия правообладателя или его законного представителя:	данные отсутствуют	
11	Правопритязания и сведения о наличии поступивших, но не рассмотренных заявлений о проведении государственной регистрации права (перехода, прекращения права), ограничения права или обременения объекта недвижимости, сделки в отношении объекта недвижимости:	отсутствуют	
11	Сведения о невозможности государственной регистрации перехода, прекращения, ограничения права на земельный участок из земель сельскохозяйственного назначения:	данные отсутствуют	



ДОКУМЕНТ ПОДПИСАН
ЭЛЕКТРОННОЙ ПОДПИСЬЮ

Сертификат: 00ВВ056В7401СВ38D2В3576АСDС8425108

Владелец: ФЕДЕРАЛЬНАЯ СЛУЖБА ГОСУДАРСТВЕННОЙ
РЕГИСТРАЦИИ, КАДАСТРА И КАРТОГРАФИИ
Действителен: с 27.06.2023 по 19.09.2024

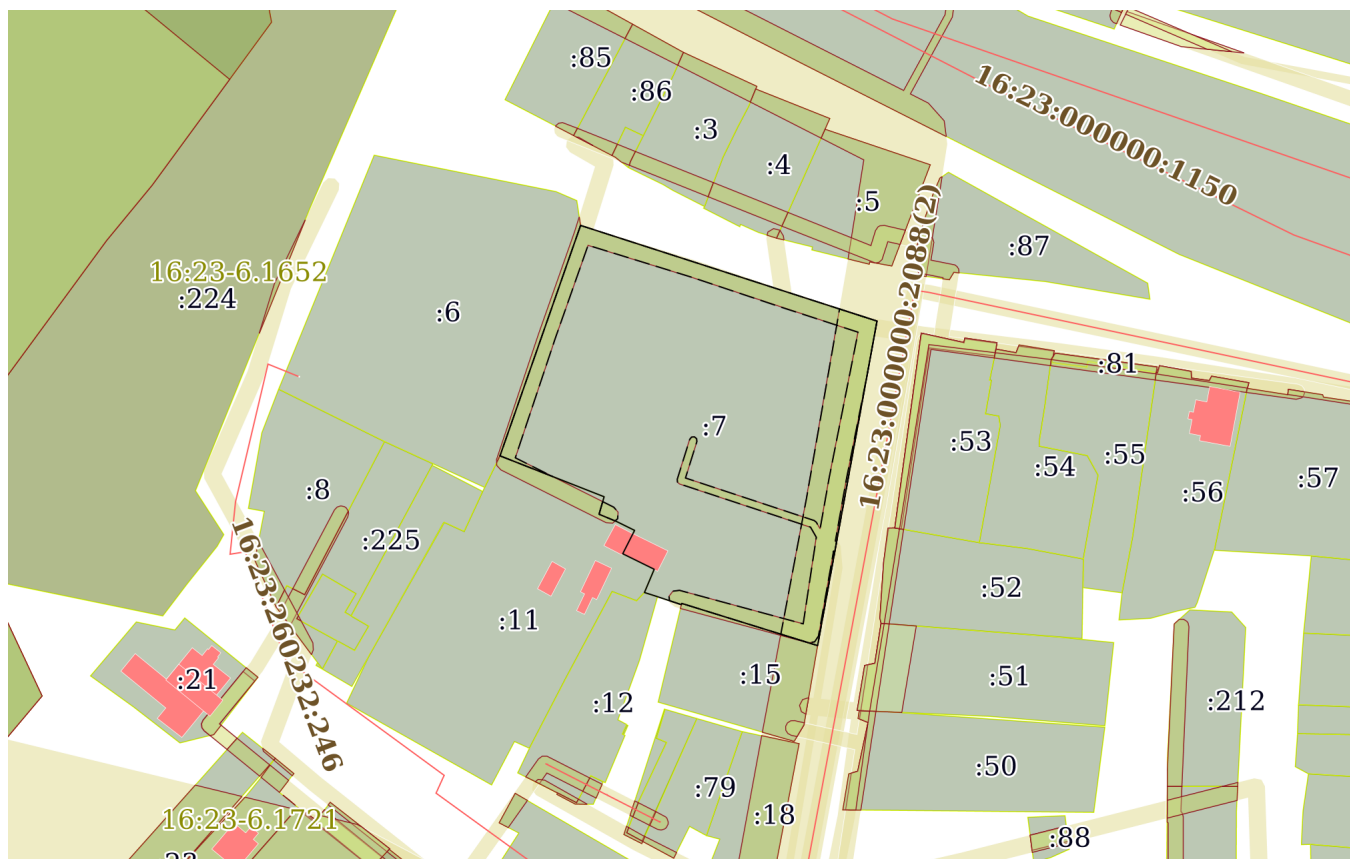
полное наименование должности

инициалы, фамилия

Выписка из Единого государственного реестра недвижимости об объекте недвижимости
Описание местоположения земельного участка

Земельный участок			
вид объекта недвижимости			
Лист № 1 раздела 3	Всего листов раздела 3: 1	Всего разделов: 8	Всего листов выписки: 16
29.08.2023г. № КУВИ-001/2023-197010852			
Кадастровый номер:		16:23:260232:7	

План (чертеж, схема) земельного участка



Масштаб 1:2000

Условные обозначения:



ДОКУМЕНТ ПОДПИСАН
ЭЛЕКТРОННОЙ ПОДПИСЬЮ

Сертификат: 00ВВ056В7401СВ38D2В3576АСDС8425108

Владелец: ФЕДЕРАЛЬНАЯ СЛУЖБА ГОСУДАРСТВЕННОЙ
РЕГИСТРАЦИИ, КАДАСТРА И КАРТОГРАФИИ
Действителен: с 27.06.2023 по 19.09.2024

полное наименование должности

инициалы, фамилия

Выписка из Единого государственного реестра недвижимости об объекте недвижимости

Описание местоположения земельного участка

Земельный участок			
вид объекта недвижимости			
Лист № 1 раздела 3.1	Всего листов раздела 3.1: 1	Всего разделов: 8	Всего листов выписки: 16
29.08.2023г. № КУВИ-001/2023-197010852			
Кадастровый номер:		16:23:260232:7	

Описание местоположения границ земельного участка							
№ п/п	Номер точки		Дирекционный угол	Горизонтальное проложение, м	Описание закрепления на местности	Кадастровые номера смежных участков	Сведения об адресах правообладателей смежных земельных участков
	начальная	конечная					
1	2	3	4	5	6	7	8
1	1.1.1	1.1.2	107°53.4`	83.5	данные отсутствуют	данные отсутствуют	данные отсутствуют
2	1.1.2	1.1.3	190°22.0`	88.46	данные отсутствуют	данные отсутствуют	данные отсутствуют
3	1.1.3	1.1.4	287°14.8`	38.15	данные отсутствуют	16:23:260232:15	624202, Свердловская обл, г. Лесной, ул. Мира, д. 4А, кв. 25; адрес отсутствует
4	1.1.4	1.1.5	193°14.5`	0.35	данные отсутствуют	16:23:260232:15	624202, Свердловская обл, г. Лесной, ул. Мира, д. 4А, кв. 25; адрес отсутствует
5	1.1.5	1.1.6	288°26.1`	7.49	данные отсутствуют	данные отсутствуют	данные отсутствуют
6	1.1.6	1.1.7	287°38.0`	2.94	данные отсутствуют	16:23:260232:12	данные отсутствуют
7	1.1.7	1.1.8	22°48.5`	6.76	данные отсутствуют	16:23:260232:11	адрес отсутствует
8	1.1.8	1.1.9	296°14.3`	9.41	данные отсутствуют	16:23:260232:11	адрес отсутствует
9	1.1.9	1.1.10	26°53.6`	7.03	данные отсутствуют	16:23:260232:11	адрес отсутствует
10	1.1.10	1.1.11	296°16.2`	5.22	данные отсутствуют	16:23:260232:11	адрес отсутствует
11	1.1.11	1.1.12	292°36.7`	5.25	данные отсутствуют	16:23:260232:11	адрес отсутствует
12	1.1.12	1.1.13	16°10.3`	4.88	данные отсутствуют	16:23:260232:11	адрес отсутствует
13	1.1.13	1.1.14	291°27.4`	29.99	данные отсутствуют	16:23:260232:11	адрес отсутствует
14	1.1.14	1.1.1	19°16.1`	65.46	данные отсутствуют	16:23:260232:6	данные отсутствуют



ДОКУМЕНТ ПОДПИСАН
ЭЛЕКТРОННОЙ ПОДПИСЬЮ

Сертификат: 00BV056B7401CB38D2B3576ACDC8425108

Владелец: ФЕДЕРАЛЬНАЯ СЛУЖБА ГОСУДАРСТВЕННОЙ
РЕГИСТРАЦИИ, КАДАСТРА И КАРТОГРАФИИ
Действителен: с 27.06.2023 по 19.09.2024

полное наименование должности

инициалы, фамилия

Выписка из Единого государственного реестра недвижимости об объекте недвижимости

Описание местоположения земельного участка

Земельный участок			
вид объекта недвижимости			
Лист № 1 раздела 3.2	Всего листов раздела 3.2: 1	Всего разделов: 8	Всего листов выписки: 16
29.08.2023г. № КУВИ-001/2023-197010852			
Кадастровый номер:		16:23:260232:7	

Сведения о характерных точках границы земельного участка				
Система координат МСК-16				
Номер точки	Координаты, м		Описание закрепления на местности	Средняя квадратичная погрешность определения координат характерных точек границ земельного участка, м
	X	Y		
1	2	3	4	5
1	520595.35	2228465.68	Временный межевой знак	0.2
2	520569.7	2228545.14	Временный межевой знак	0.2
3	520482.68	2228529.22	Временный межевой знак	0.2
4	520493.99	2228492.79	Временный межевой знак	0.2
5	520493.65	2228492.71	Временный межевой знак	0.2
6	520496.02	2228485.6	Временный межевой знак	0.2
7	520496.91	2228482.8	Временный межевой знак	0.2
8	520503.14	2228485.42	Временный межевой знак	0.2
9	520507.3	2228476.98	Временный межевой знак	0.2
10	520513.57	2228480.16	Временный межевой знак	0.2
11	520515.88	2228475.48	Временный межевой знак	0.2
12	520517.9	2228470.63	Временный межевой знак	0.2
13	520522.59	2228471.99	Временный межевой знак	0.2
14	520533.56	2228444.08	Временный межевой знак	0.2
1	520595.35	2228465.68	Временный межевой знак	0.2



ДОКУМЕНТ ПОДПИСАН
ЭЛЕКТРОННОЙ ПОДПИСЬЮ

Сертификат: 00ВВ056В7401СВ38D2В3576АСDС8425108

Владелец: ФЕДЕРАЛЬНАЯ СЛУЖБА ГОСУДАРСТВЕННОЙ
РЕГИСТРАЦИИ, КАДАСТРА И КАРТОГРАФИИ
Действителен: с 27.06.2023 по 19.09.2024

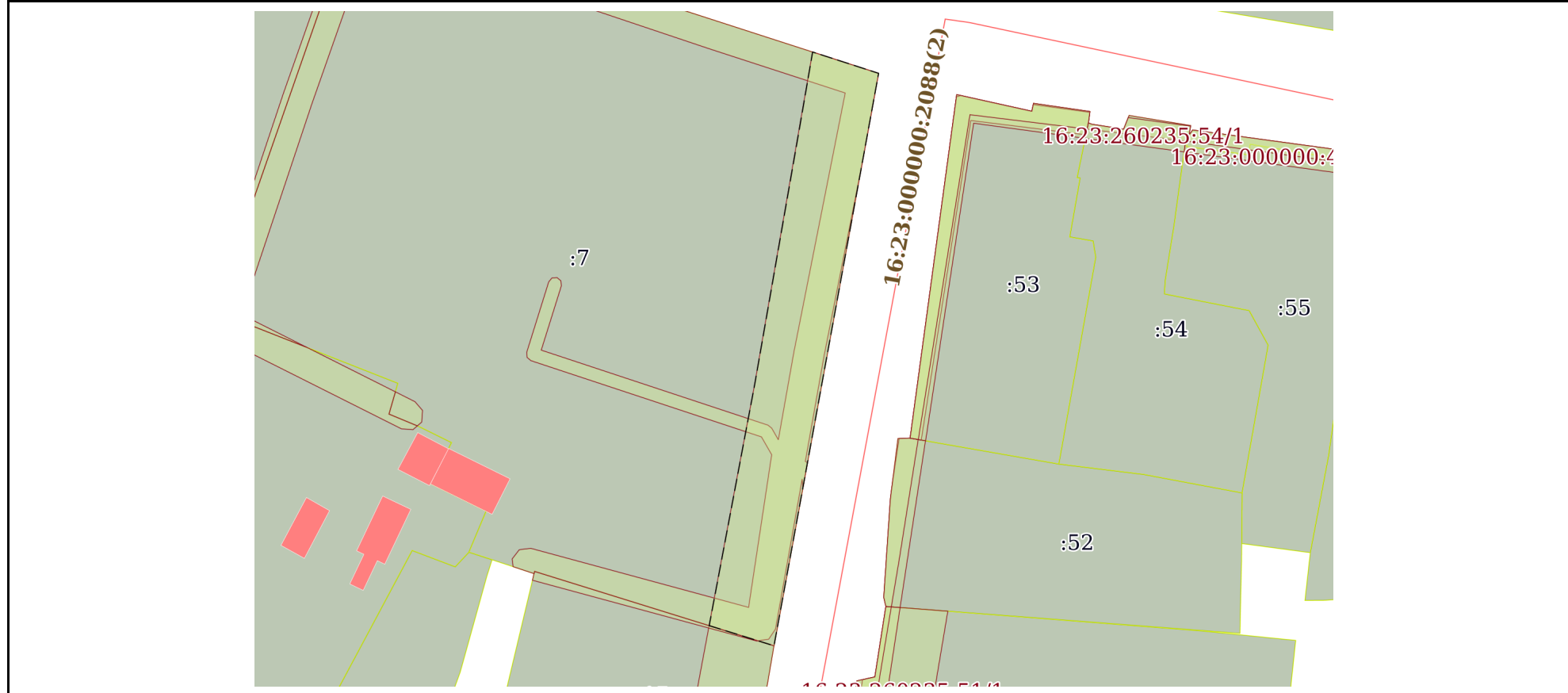
полное наименование должности

инициалы, фамилия

Выписка из Единого государственного реестра недвижимости об объекте недвижимости
Сведения о частях земельного участка

Земельный участок			
вид объекта недвижимости			
Лист № 1 раздела 4	Всего листов раздела 4: 2	Всего разделов: 8	Всего листов выписки: 16
29.08.2023г. № КУВИ-001/2023-197010852			
Кадастровый номер:		16:23:260232:7	

План (чертеж, схема) части земельного участка Учетный номер части: 16:23:260232:7/1



Масштаб 1:900 Условные обозначения:

	 ДОКУМЕНТ ПОДПИСАН ЭЛЕКТРОННОЙ ПОДПИСЬЮ Сертификат: 00ВВ056В7401СВ38D2В3576ACDC8425108 Владелец: ФЕДЕРАЛЬНАЯ СЛУЖБА ГОСУДАРСТВЕННОЙ РЕГИСТРАЦИИ, КАДАСТРА И КАРТОГРАФИИ Действителен: с 27.06.2023 по 19.09.2024	
полное наименование должности		инициалы, фамилия

Земельный участок

вид объекта недвижимости

Лист № 2 раздела 4

Всего листов раздела 4: 2

Всего разделов: 8

Всего листов выписки: 16

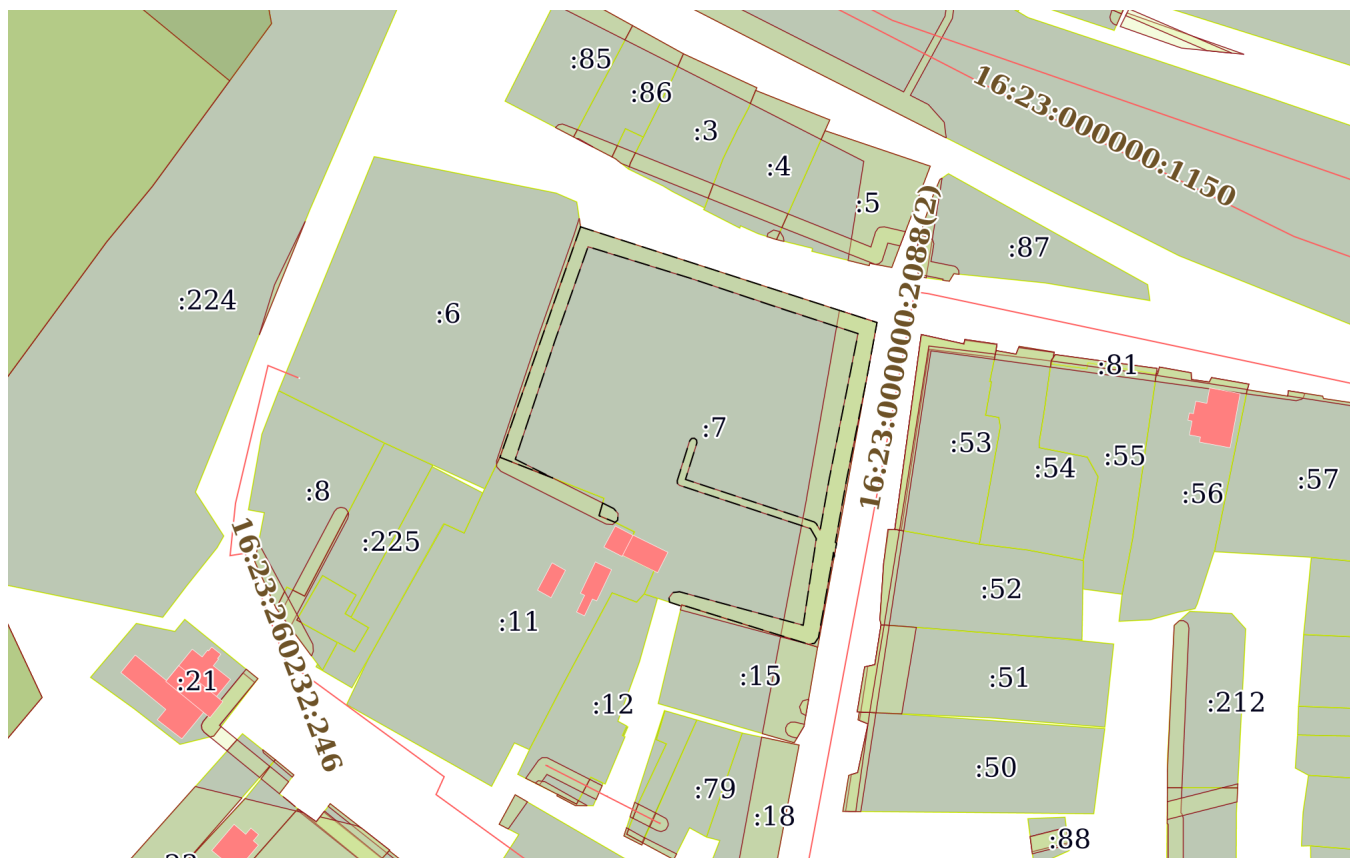
29.08.2023г. № КУВИ-001/2023-197010852

Кадастровый номер:

16:23:260232:7

План (чертеж, схема) части земельного участка

Учетный номер части: 16:23:260232:7/2



Масштаб 1:2000

Условные обозначения:



ДОКУМЕНТ ПОДПИСАН
ЭЛЕКТРОННОЙ ПОДПИСЬЮ

Сертификат: 00ВВ056В7401СВ38D2В3576АСDС8425108

Владелец: ФЕДЕРАЛЬНАЯ СЛУЖБА ГОСУДАРСТВЕННОЙ

РЕГИСТРАЦИИ, КАДАСТРА И КАРТОГРАФИИ

Действителен: с 27.06.2023 по 19.09.2024

полное наименование должности

инициалы, фамилия

Выписка из Единого государственного реестра недвижимости об объекте недвижимости

Сведения о частях земельного участка

Земельный участок			
вид объекта недвижимости			
Лист № 1 раздела 4.1	Всего листов раздела 4.1: 2	Всего разделов: 8	Всего листов выписки: 16
29.08.2023г. № КУВИ-001/2023-197010852			
Кадастровый номер:		16:23:260232:7	

Учетный номер части	Площадь, м2	Содержание ограничения в использовании или ограничения права на объект недвижимости или обременения объекта недвижимости
1	2	3
16:23:260232:7/1	903	вид ограничения (обременения): ограничения прав на земельный участок, предусмотренные статьей 56 Земельного кодекса Российской Федерации; Срок действия: не установлен; реквизиты документа-основания: свидетельство о государственной регистрации права от 19.04.2008 № 16-АА 634754 выдан: Управление Федеральной регистрационной службы по РТ; Содержание ограничения (обременения): Ограничения в пределах охранной зоны установлены в соответствии с Постановлением Совета Министров СССР от 26.03.1984 г. № 255; Реестровый номер границы: 16.23.2.40
16:23:260232:7/2	1244	вид ограничения (обременения): ограничения прав на земельный участок, предусмотренные статьей 56 Земельного кодекса Российской Федерации; Срок действия: не установлен; реквизиты документа-основания: постановление от 24.02.2009 № 160 выдан: Правительство Российской Федерации; Содержание ограничения (обременения): Постановлением Правительства Российской Федерации №160 от 24.02.2009 г. "О порядке установления охранных зон объектов электросетевого хозяйства и особых условий использования земельных участков, расположенных в границах таких зон". В охранных зонах запрещается осуществлять любые действия, которые могут нарушить безопасную работу объектов электросетевого хозяйства, в том числе привести к их повреждению или уничтожению, и (или) повлечь причинение вреда жизни, здоровью граждан и имуществу физических или юридических лиц, а также повлечь нанесение экологического ущерба и возникновение пожаров, в том числе: а) набрасывать на провода и опоры воздушных линий электропередачи посторонние предметы, а также подниматься на опоры воздушных линий электропередачи; б) размещать любые объекты и предметы (материалы) в пределах созданных в соответствии с требованиями нормативно-технических документов проходов и подъездов для доступа к объектам электросетевого хозяйства, а также проводить любые работы и возводить сооружения, которые могут препятствовать доступу к объектам электросетевого хозяйства, без создания необходимых для такого доступа проходов и подъездов; в) находиться в пределах огороженной территории и помещениях распределительных устройств и подстанций, открывать двери и люки распределительных устройств и подстанций, производить переключения и подключения в электрических сетях (указанное требование не распространяется на работников, занятых выполнением разрешенных в установленном порядке работ), разводить огонь в пределах охранных зон вводных и распределительных устройств, подстанций, воздушных линий электропередачи, а также в охранных зонах кабельных линий электропередачи; г) размещать свалки; д) производить работы ударными механизмами, сбрасывать тяжести массой свыше 5 тонн, производить сброс и слив едких и коррозионных веществ и горюче-смазочных



ДОКУМЕНТ ПОДПИСАН
ЭЛЕКТРОННОЙ ПОДПИСЬЮ

Сертификат: 00BV056B7401CB38D2B3576ACDC8425108

Владелец: ФЕДЕРАЛЬНАЯ СЛУЖБА ГОСУДАРСТВЕННОЙ
РЕГИСТРАЦИИ, КАДАСТРА И КАРТОГРАФИИ
Действителен: с 27.06.2023 по 19.09.2024

полное наименование должности

инициалы, фамилия

Земельный участок			
вид объекта недвижимости			
Лист № 2 раздела 4.1	Всего листов раздела 4.1: 2	Всего разделов: 8	Всего листов выписки: 16
29.08.2023г. № КУВИ-001/2023-197010852			
Кадастровый номер:		16:23:260232:7	
16:23:260232:7/3	903	<p>материалов (в охранных зонах подземных кабельных линий электропередачи).; Реестровый номер границы: 16.23.2.1123</p> <p>вид ограничения (обременения): ограничения прав на земельный участок, предусмотренные статьей 56 Земельного кодекса Российской Федерации; Срок действия: не установлен; реквизиты документа-основания: решение о согласовании границ охранной зоны объекта электросетевого хозяйства от 20.09.2022 № 4176; Содержание ограничения (обременения): Постановлением Правительства Российской Федерации №160 от 24.02.2009 г."О порядке установления охранных зон объектов электросетевого хозяйства и особых условий использования земельных участков, расположенных в границах таких зон". В охранных зонах запрещается осуществлять любые действия, которые могут нарушить безопасную работу объектов электросетевого хозяйства, в том числе привести к их повреждению или уничтожению, и (или) повлечь причинение вреда жизни, здоровью граждан и имуществу физических или юридических лиц, а также повлечь нанесение экологического ущерба и возникновение пожаров, в том числе: а) набрасывать на провода и опоры воздушных линий электропередачи посторонние предметы, а также подниматься на опоры воздушных линий электропередачи; б) размещать любые объекты и предметы (материалы) в пределах созданных в соответствии с требованиями нормативно-технических документов проходов и подъездов для доступа к объектам электросетевого хозяйства, а также проводить любые работы и возводить сооружения, которые могут препятствовать доступу к объектам электросетевого хозяйства, без создания необходимых для такого доступа проходов и подъездов; в) находиться в пределах огороженной территории и помещениях распределительных устройств и подстанций, открывать двери и люки распределительных устройств и подстанций, производить переключения и подключения в электрических сетях (указанное требование не распространяется на работников, занятых выполнением разрешенных в установленном порядке работ), разводить огонь в пределах охранных зон вводных и распределительных устройств, подстанций, воздушных линий электропередачи, а также в охранных зонах кабельных линий электропередачи; г) размещать свалки; д) производить работы ударными механизмами, сбрасывать тяжести массой свыше 5 тонн, производить сброс и слив едких и коррозионных веществ и горюче-смазочных материалов (в охранных зонах подземных кабельных линий электропередачи).; Реестровый номер границы: 16:23-6.376; Вид объекта реестра границ: Зона с особыми условиями использования территории; Вид зоны по документу: ВКЛ 10 кВ ф.104 ПС Кукмор; Тип зоны: Охранная зона инженерных коммуникаций; Номер: 1</p>	

полное наименование должности		ДОКУМЕНТ ПОДПИСАН	инициалы, фамилия
	ЭЛЕКТРОННОЙ ПОДПИСЬЮ Сертификат: 00BV056B7401CB38D2B3576ACDC8425108 Владелец: ФЕДЕРАЛЬНАЯ СЛУЖБА ГОСУДАРСТВЕННОЙ РЕГИСТРАЦИИ, КАДАСТРА И КАРТОГРАФИИ Действителен: с 27.06.2023 по 19.09.2024		

Выписка из Единого государственного реестра недвижимости об объекте недвижимости

Сведения о частях земельного участка

Земельный участок			
вид объекта недвижимости			
Лист № 1 раздела 4.2	Всего листов раздела 4.2: 4	Всего разделов: 8	Всего листов выписки: 16
29.08.2023г. № КУВИ-001/2023-197010852			
Кадастровый номер:		16:23:260232:7	

Сведения о характерных точках границы части (частей) земельного участка				
Учетный номер части: 16:23:260232:7/1				
Система координат МСК-16				
Номер точки	Координаты, м		Описание закрепления на местности	Средняя квадратичная погрешность определения координат характерных точек границ земельного участка, м
	X	Y		
1	2	3	4	5
1	520485.74	2228519.36	-	-
2	520482.68	2228529.22	Временный межевой знак	0.2
3	520569.7	2228545.14	Временный межевой знак	0.2
4	520572.94	2228535.1	-	-
5	520561.23	2228533.08	-	0.1
6	520522.33	2228526.27	-	0.1
1	520485.74	2228519.36	-	-



ДОКУМЕНТ ПОДПИСАН
ЭЛЕКТРОННОЙ ПОДПИСЬЮ

Сертификат: 00ВВ056В7401СВ38D2В3576АСDС8425108

Владелец: ФЕДЕРАЛЬНАЯ СЛУЖБА ГОСУДАРСТВЕННОЙ
РЕГИСТРАЦИИ, КАДАСТРА И КАРТОГРАФИИ
Действителен: с 27.06.2023 по 19.09.2024

полное наименование должности

инициалы, фамилия

Земельный участок

вид объекта недвижимости

Лист № 2 раздела 4.2

Всего листов раздела 4.2: 4

Всего разделов: 8

Всего листов выписки: 16

29.08.2023г. № КУВИ-001/2023-197010852

Кадастровый номер:

16:23:260232:7

Сведения о характерных точках границы части (частей) земельного участка

Учетный номер части: 16:23:260232:7/2

Система координат МСК-16

Номер точки	Координаты, м		Описание закрепления на местности	Средняя квадратичная погрешность определения координат характерных точек границ земельного участка, м
	X	Y		
1	2	3	4	5
1	520521.28	2228471.61	-	-
2	520517.9	2228470.63	Временный межевой знак	0.2
3	520516.11	2228474.94	-	-
4	520516.69	2228475.61	-	0.1
5	520518.45	2228475.74	-	0.1
6	520519.78	2228474.59	-	0.1
1	520521.28	2228471.61	-	-
1	520595.35	2228465.68	Временный межевой знак	0.2
2	520533.56	2228444.08	Временный межевой знак	0.2
3	520528.01	2228458.19	-	-
4	520533.04	2228448.18	-	0.1
5	520565.08	2228458.9	-	0.1
6	520590.03	2228467.69	-	0.1
7	520581.43	2228495.55	-	0.1
8	520573.42	2228519.45	-	0.1
9	520566.72	2228540.07	-	0.1
10	520527.67	2228532.32	-	0.1
11	520513.98	2228529.89	-	0.1
12	520515.76	2228528.87	-	0.1
13	520516.21	2228528.31	-	0.1
14	520527.62	2228493.8	-	0.1
15	520537.4	2228496.86	-	0.1
16	520538.16	2228496.79	-	0.1
17	520538.65	2228496.2	-	0.1



ДОКУМЕНТ ПОДПИСАН
ЭЛЕКТРОННОЙ ПОДПИСЬЮ

Сертификат: 00ВВ056В7401СВ38D2В3576АСDС8425108

Владелец: ФЕДЕРАЛЬНАЯ СЛУЖБА ГОСУДАРСТВЕННОЙ

РЕГИСТРАЦИИ, КАДАСТРА И КАРТОГРАФИИ

Действителен: с 27.06.2023 по 19.09.2024

полное наименование должности

инициалы, фамилия

Земельный участок

вид объекта недвижимости

Лист № 3 раздела 4.2

Всего листов раздела 4.2: 4

Всего разделов: 8

Всего листов выписки: 16

29.08.2023г. № КУВИ-001/2023-197010852

Кадастровый номер:

16:23:260232:7

1	2	3	4	5
18	520538.59	2228495.44	-	0.1
19	520538	2228494.95	-	0.1
20	520527.28	2228491.6	-	0.1
21	520526.52	2228491.66	-	0.1
22	520526.03	2228492.24	-	0.1
23	520514.44	2228527.32	-	0.1
24	520511.73	2228528.88	-	0.1
25	520488.51	2228525.36	-	0.1
26	520497.49	2228492.21	-	0.1
27	520497.27	2228490.46	-	0.1
28	520495.87	2228489.38	-	0.1
29	520494.71	2228489.53	-	-
30	520493.65	2228492.71	Временный межевой знак	0.2
31	520493.99	2228492.79	Временный межевой знак	0.2
32	520483.44	2228526.78	-	-
33	520483.69	2228528.42	-	0.1
34	520485.23	2228529.45	-	0.1
35	520508.04	2228533.51	-	0.1
36	520506.77	2228533.63	-	-
37	520510.51	2228534.31	-	-
38	520510.72	2228533.98	-	0.1
39	520526.84	2228536.85	-	0.1
40	520555.98	2228542.63	-	-
41	520569.7	2228545.14	Временный межевой знак	0.2
1	520595.35	2228465.68	Временный межевой знак	0.2



ДОКУМЕНТ ПОДПИСАН
ЭЛЕКТРОННОЙ ПОДПИСЬЮ

Сертификат: 00ВВ056В7401СВ38D2В3576АСDС8425108

Владелец: ФЕДЕРАЛЬНАЯ СЛУЖБА ГОСУДАРСТВЕННОЙ

РЕГИСТРАЦИИ, КАДАСТРА И КАРТОГРАФИИ

Действителен: с 27.06.2023 по 19.09.2024

полное наименование должности

инициалы, фамилия

Земельный участок

вид объекта недвижимости

Лист № 4 раздела 4.2

Всего листов раздела 4.2: 4

Всего разделов: 8

Всего листов выписки: 16

29.08.2023г. № КУВИ-001/2023-197010852

Кадастровый номер:

16:23:260232:7

Сведения о характерных точках границы части (частей) земельного участка

Учетный номер части: 16:23:260232:7/3

Система координат

Номер точки	Координаты, м		Описание закрепления на местности	Средняя квадратичная погрешность определения координат характерных точек границ земельного участка, м
	X	Y		
1	2	3	4	5
1	520572.94	2228535.1	-	-
2	520569.7	2228545.14	-	-
3	520482.68	2228529.22	-	-
4	520485.74	2228519.36	-	-
5	520522.33	2228526.27	-	-
6	520561.23	2228533.08	-	-
7	520572.94	2228535.1	-	-



ДОКУМЕНТ ПОДПИСАН
ЭЛЕКТРОННОЙ ПОДПИСЬЮ

Сертификат: 00ВВ056В7401СВ38D2В3576АСDC8425108

Владелец: ФЕДЕРАЛЬНАЯ СЛУЖБА ГОСУДАРСТВЕННОЙ

РЕГИСТРАЦИИ, КАДАСТРА И КАРТОГРАФИИ

Действителен: с 27.06.2023 по 19.09.2024

полное наименование должности

инициалы, фамилия